


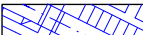











LEGENDA

-  hranice řešeného území
-  katastrální mapa
-  technická mapa města Milevsko
-  návrhová kresba
-  kolize návrhu s majetkovpr. vztahy (pozemek není v majetku města Milevsko)

MAJETKOPRÁVNÍ VZTAHY

-  majetek ve vlastnictví ČR - Česká pošta a.s.
-  majetek ve vlastnictví ČR - Úřad pro zastupování státu ve věcech majetkových
-  majetek ve vlastnictví města Milevsko
-  majetek ve vlastnictví právnické osoby
-  majetek ve vlastnictví fyzických osob
-  majetek ve vlastnictví fyz. osob a města Milevsko
-  majetek ve vlastnictví fyz. osob a práv. osoby
-  majetek ve vlastnictví fyz. osob a ČR - Úřad pro zastupování státu ve věcech majetkových



EVROPSKÁ UNIE
Evropský fond pro regionální rozvoj
Integrovaný regionální operační program



MINISTERSTVO
PRO MÍSTNÍ
ROZVOJ ČR

MILEVSKO - ÚZEMNÍ STUDIE
VEŘEJNÁ PROSTRANSTVÍ ulice KOMENSKÉHO
1: 2 000
12. KOLIZE NÁVRH x MAJETKY

září 2018
ARCHITEKTONICKÉ STUDIO HYSEK spol. s r. o.
www.studiohysek.cz / tel. 377 455 722

